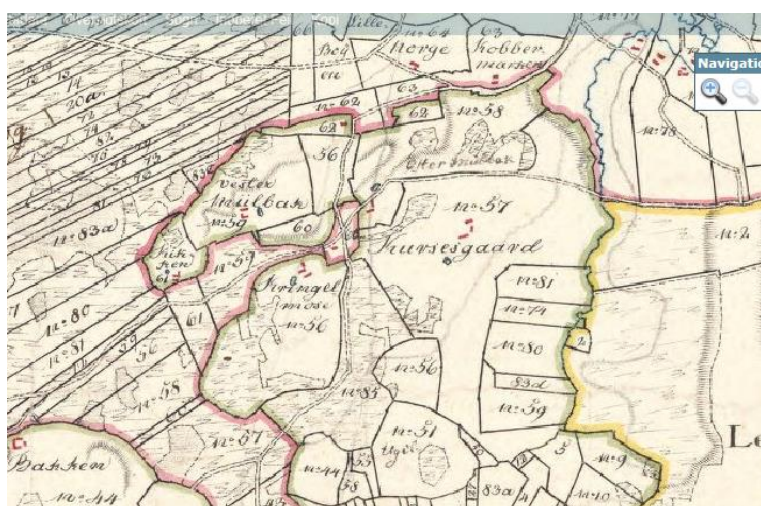


Ud over at kigge på Geodata styrelsens hjemmeside med flere nutidige kort, så kan man gå direkte til Historiske kort via dette link.

<http://hkpn.gst.dk/>



Eksempel på Matrikelkort



Eksempel på sognekort



Økonomiske kort, består af kort over købstæder og Rytterdistrikter.

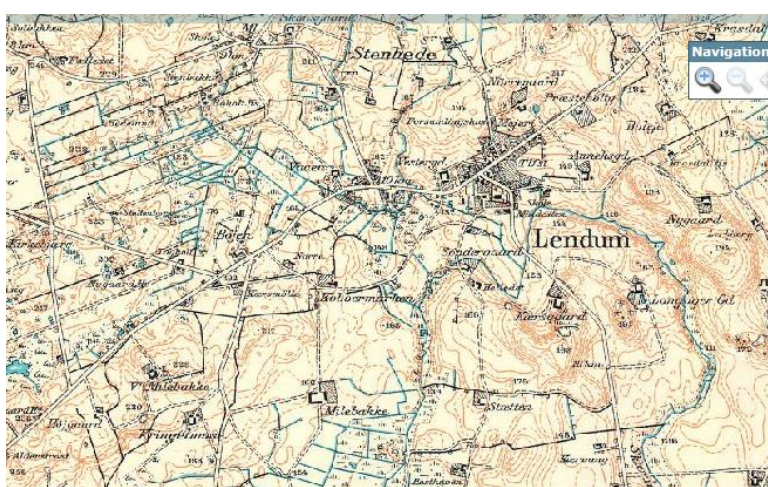
Der findes:

- Bergreens kort.
- Traps kort.
- Grundtakst kort.
- Rytterdistriktskort.

Her et kort over lidt af Frederikshavn på et af Bergreens kort.



Og et udsnit af et rytterdistriktskort.



Eksempel på Topografisk kort-
Landsdækkende.

Her er valgt målebordsblade.
Kort som sidst er rettet i 1929.

Andre typer kan være:

Kort fra Videnskabernes selskab.
Centimeterkort.

Prøv dem af, det er utroligt hvad der ligger
af oplysninger i de enkelte kort.

- Slesvigs Fastland i VI Blade - trykt
Vis Navn

- Københavns Omegn i VI Blade - trykt
Vis Navn

- Preussiske målebordsblade
Vis Navn

- Manzas kort
Vis Navn

**Topografiske kort -
regionale / andre**

Endnu flere muligheder.

Søkortene er gamle, og sejlplysningerne er ikke længere korrekte. Geodatastyrelsen har ophavsret på en del af kortene. Derfor gælder der særlige betingelser for søkort:

1. Det er ikke tilladt at kopiere og/eller videregive kortene til tredjemand
2. Det er ikke tilladt at anvende søkortene kommercielt.
3. Sejlads efter søkortene er ikke tilladt, da søkortene er gamle. De egner sig derfor ikke til sejlads. Hvis der alligevel sejles efter disse, sker sejlads på eget ansvar.

Ved at klikke i denne boks accepterer jeg ovenstående vilkår [Jeg accepterer ikke](#)

Hvis man ønsker at erhverve sig en fil eller tilladelse til at reproducere kortet, skal man henvende sig til Geodatastyrelsen: gst@gst.dk

Hvis man vil se søkort så mødes man af dette skilt.

Klik på det for at komme videre, men husk at rette dig efter de regler der skrives her.

Undlader at vise et udsnit, da det er alt for bøvlet at skulle indhente en tilladelse til denne vejledning.

Tøtne Sogn

Hovedgaard, Skaurunggaard og Tøtne Bøjes Eiertung,

<i>Skaurunggaard.</i>						
<i>Skaurunggaard</i>	<i>205</i>	<i>1A</i>	<i>1371</i>	<i>2</i>	<i>Skaurunggaard i en del af den tidligere skaurunggaard, areal N. 1/2: Skaurunggaard, vestlige del af den tidligere skaurunggaard, areal N. 1/2: Skaurunggaard</i>	
<i>Skaurunggaard</i>	<i>3</i>	<i>2 1/2</i>	<i>1B</i>	<i>132 1/4</i>	<i>Skaurunggaard</i>	
<i>Skaurunggaard</i>	<i>33</i>	<i>1C</i>	<i>32</i>	<i>1/4</i>	<i>Skaurunggaard</i>	
<i>Skaurunggaard</i>	<i>1</i>	<i>1/2</i>	<i>1D</i>	<i>11 1/4</i>	<i>Skaurunggaard</i>	
<i>Skaurunggaard</i>	<i>2</i>	<i>2</i>	<i>1E</i>	<i>3</i>	<i>1/4</i>	<i>Skaurunggaard</i>

Der findes også nogle protokoller: Sogneprotokoller og Harkornsekstrakt.

Fandt min fine ane Møller, som i en kort periode ejede en herregård.

Historiske kort på nettet
Geodatastyrelsen

Matrikelkort | Sogne- og herredskort | Økonomiske kort | Topografiske kort - landsdækkende | Topografiske kort - regionale / andre | Søkort | Protokoller

Søg via
Ejerlav > Kort / stednavn >
Ejerlav
Lendum By, Lendum

Resultat af søgning
Søgeresultat for ejerlavet Lendum By, Lendum (0530851)
Antal Original 1 kort i søgeresultat: 6
Antal Original 2 a-kort i søgeresultat: 29
Antal Original 2 rammekort i søgeresultat: 0
Antal Slesvigs matrikel til 1964 i søgeresultat: 0
Antal Ajourførte kort i søgeresultat: 0
[Vis ejerlav og matrikelkort](#)

Original 1 kort (6)						
Vis	Ejerlav	Gyldig fra	Gyldig til	Plan	Målestok	Bemærkning
Vis	Lendum By, Lendum	1812	1862		4000	
Vis	Lendum By, Lendum	1812	1862		4000	Tidligere kaldet: Den Nordlige del. Udgået ejerlav. Efter 1964 henføres ejerlavet under 530851
Vis	Lendum By, Lendum	1812	1862		4000	Tidligere kaldet: Stubben. Udgået ejerlav. Efter 1964 henføres ejerlavet under 530851
Vis	Lendum By, Lendum	1812	1862		4000	Tidligere kaldet: Bredmose. Udgået ejerlav. Efter 1964 henføres ejerlavet under 530851
Vis	Lendum By, Lendum	1812	1862		4000	Tidligere kaldet: Uglemose m.m. Udgået ejerlav. Efter 1964 henføres ejerlavet under 530851
Vis	Lendum By, Lendum	1812	1862		4000	Tidligere kaldet: Den Østlige del. Udgået ejerlav. Efter 1964 henføres ejerlavet under 530851

Original 2 a-kort (29)						
Vis	Ejerlav	Gyldig fra	Gyldig til	Plan	Målestok	Bemærkning
Vis	Lendum By, Lendum	1862	1893		4000	
Vis	Lendum By, Lendum	1862	1894		4000	
Vis	Lendum By, Lendum	1862	1897		4000	
Vis	Lendum By, Lendum	1862	1898		4000	
Vis	Lendum By, Lendum	1862	1907		4000	
Vis	Lendum By, Lendum	1862	1908		4000	
Vis	Lendum By, Lendum	1893	1964		4000	

Så der er masser at se igennem.

Jeg vil herefter vise lidt om hvordan man bruger siden.

Her starter jeg med Matrikelkort, og skriver Lendum i feltet Ejerlav, vælg den tekst som bliver foreslået.

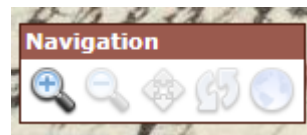
Her er masser af kort at vælge imellem, det vil være meget forskelligt hvor mange der er at vælge imellem. Vi vælger det første kort på listen og det åbner i et nyt vindue. Klik på knappen her i midten for at se det på hele skærmen.

Original 1. Lendum By, Lendum (0530851), 1812-1862, 1:4000 - Internet Explorer

http://hkpn.gst.dk/mapviewer.aspx?type=o1_k_oe kort&id=3655&elav=0530851

Navigation

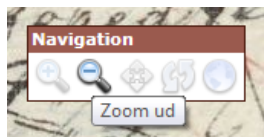
Vælg en af navigations mulighederne oppe i højre hjørne.



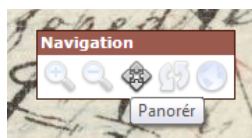
Hvis du vælger den knap med + så kan du udvælge et område at zoom ind på.

Klik på kortet og udvælg et område, hold venstre museknap nede for at markere med en firkant og straks begynder billedet at ændre sig.

Men det tager altså lidt tid for kortet, at komme frem tydeligt, hver gang man flytter rundt.



Zoom ud med denne knap.
Igen skal man markere et område,
har dog ingen sammenhæng
med det valgte område.



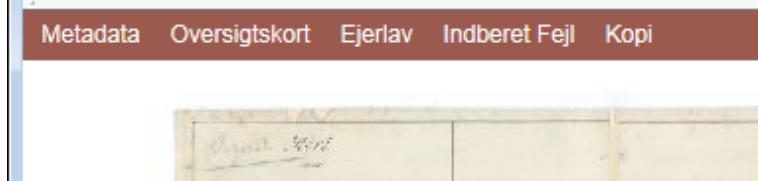
Vælg panorer knappen,
den med alle pilene og du kan nu
skubbe kortet rundt,
så du kan se alle hjørner.



Hvis der er noget tekst der står på hovedet
eller skråt så kan man rotere kortet med
denne funktion.



Og med Vis hele kortet så vender man
tilbage til start.





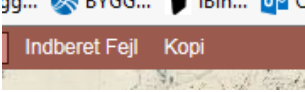

Her er lidt flere muligheder.

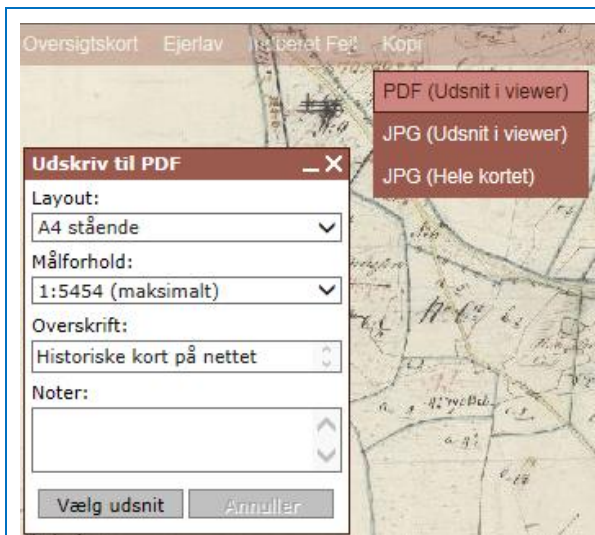


Tryk på Metadatas og du får to muligheder.

Den første åbner et lille billede med
oplysninger om selve kortet.

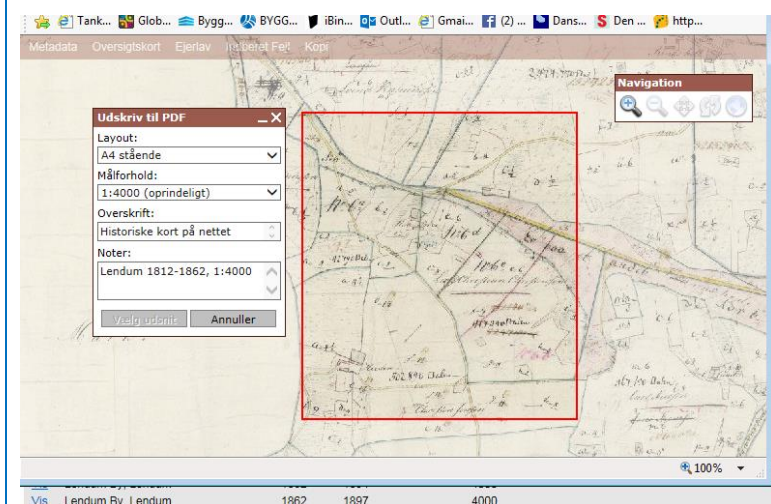
Og Skanning viser oplysninger om
skanning.

	<p>Du kan tænde for et lille oversigtskort, og med musen kan du så flytte rundt med den røde ramme og så har man jo bedre styr på hvor man er henne.</p>
	<p>Ejerlav åbner et lille kort hvor man også kan se tilgrænsende områder.</p>
	<p>Hvis du finder en fejl i noget af materialet til dette kort, kan du indberette det direkte med denne knap.</p> <p>Åbner mail program, hvor der er forudfyldt data om kortet, så de kan finde frem til det rigtige kort fejlen henhører til.</p>
	<p>Så kommer vi til det vigtigste, kopi af kortet til brug i din slægtsbog.</p>



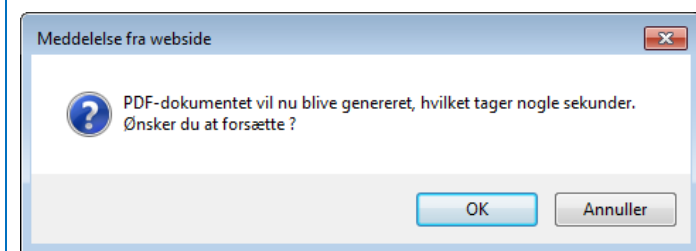
Første mulighed er en pdf af et udvalgt område.

Her får du mulighed for at tilføje tekst til dokumentet. Og du kan vælge papirstørrelse og målforhold.

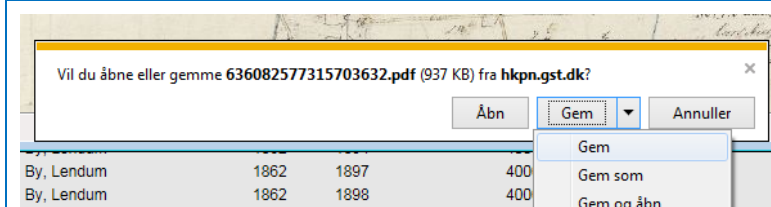


Klik på Vælg udsnit.

Der kommer nu en rød ramme frem som du kan flytte derhen hvor du har brug for et udsnit.



Sig ok til denne boks.



Alt efter din computer så kommer der måske dette frem forinden på skærmen.

Jeg kan anbefale at sige Gem som, for der får du mulighed for at vælge hvilken mappe du gemmer billedet i og du får lov til at døbe filen.



Kortets gyldighedsperiode: 1812 - 1862
Kortets oprindelige målestok: 1:4000
Ejerlav registreret på kortet: 'Løndum By, Løndum' (0530851)

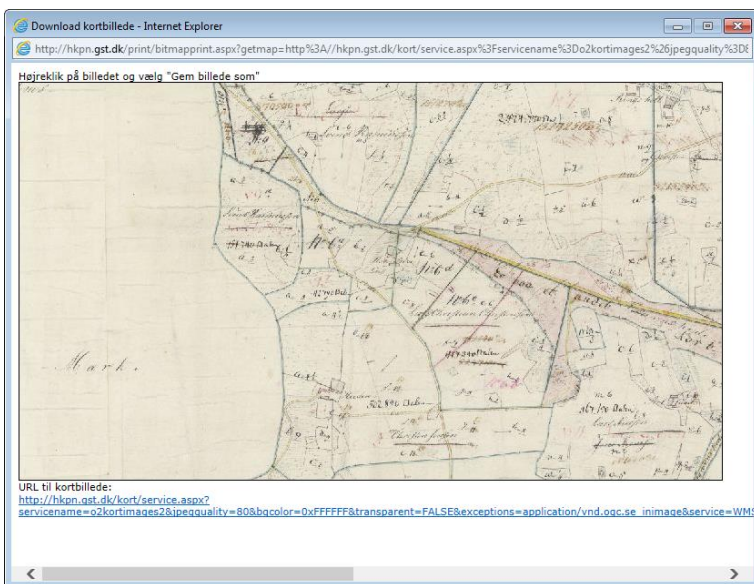
Dato for udskrift: 31-08-2016
Kortet er printet i målestok: 1:4000
Egne noter: Løndum 1812-1862, 1:4000

Udsnit af pdf.

Som du kan se er der mange gode oplysninger om kortet.

Så har man det hele samlet.

Alt efter pdf viewer kan pdf exporteres til tiff eller lign.



JPG (Udsnit i viewer) giver en jpg med det du har synligt på din skærm.

Nu skal du højreklikke med musen på billedet og vælge 'Gem billede som'. Igen får du mulighed for at vælge mappe og filnavn.

Giver et Jpg kort med 96 dpi.

Filnavn:

Filtype:

Hvis du vælger at få en Jpg af hele kortet, så laver den en zip fil, som du selv kan bestemme hvor skal lægges.

Derefter pakker du den ud og nu har du en kæmpestor fil med hele kortet, i dette tilfælde på 19147 KB.

Super godt tilbud til slægtsforskere, tænk at det kan hentes gratis på nettet, til i hvert fald min store fornøjelse.

God jagt i Historiske kort på nettet.